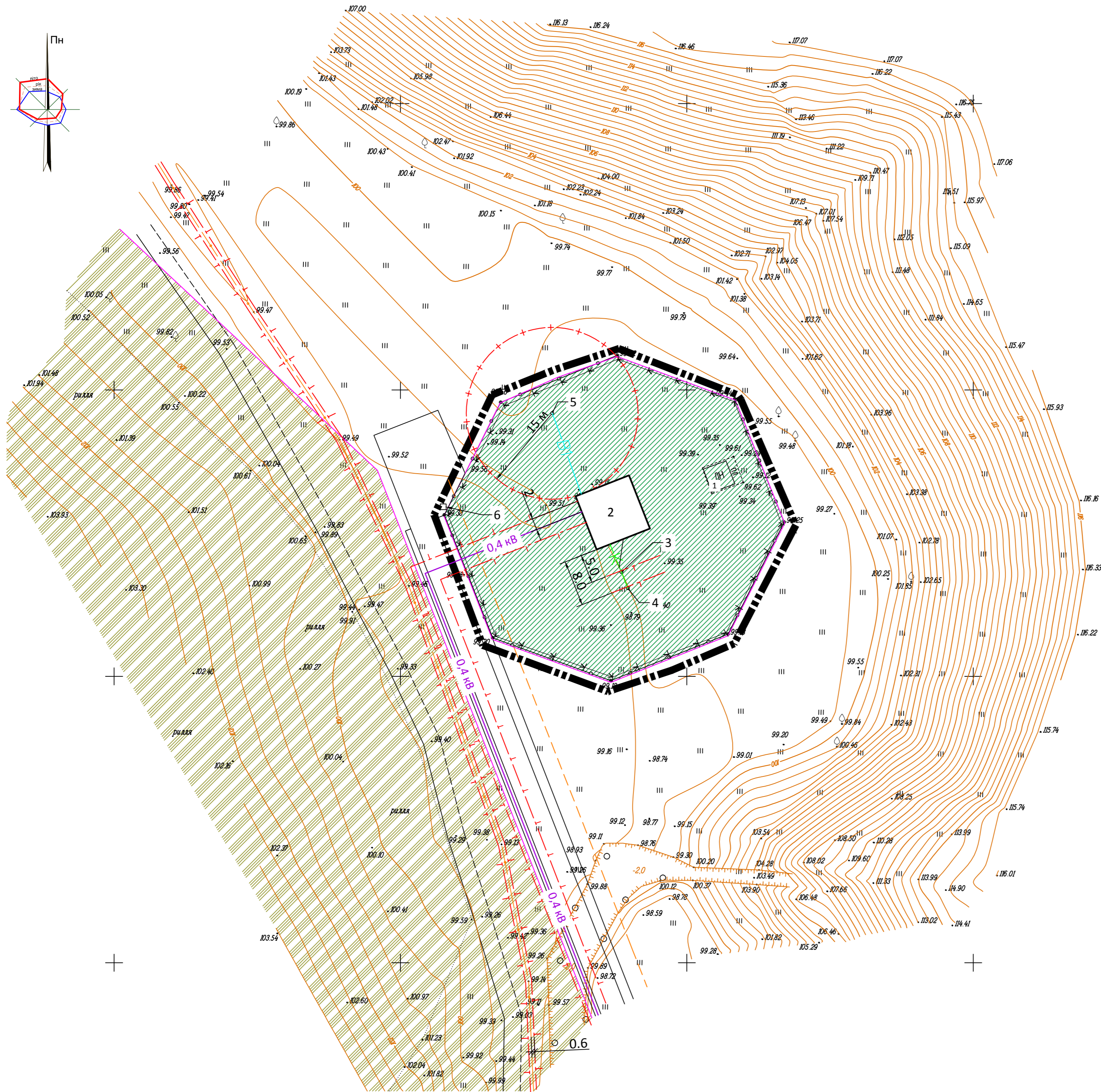
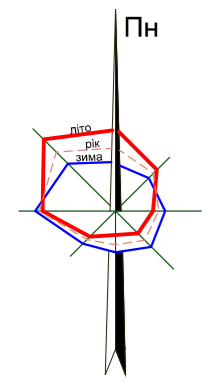


Схема інженерних мереж, споруд і використання підземного простору

УМОВНІ ПОЗНАЧЕННЯ

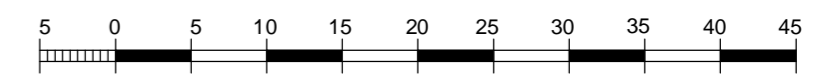


Існуючі	Проект	Назва
		територія для індивідуального садівництва
		територія сільськогосподарського призначення
		землі запасу
		межа території проектування
		межа земельної ділянки
		проїзди: а) з твердим покриттям б) ґрунтові
		рельєф природний (горизонталі)
		лінії регулювання забудови
		кабель зв'язку
		охоронна зона
		санітарно-захисна зона
		лоток укріплений
		господарсько-питний водопровід
		каналізація
		повітряна лінія електропередач

ЕКСПЛІКАЦІЯ

№ п/п	Назва об'єкта	Кільк.	Примітка
1	Тимчасова господарська будівля	1	існуюча
2	Садовий будинок	1	проект
3	Септик	1	проект
4	Фільтруючий колодезь	1	проект
5	Свердловина	1	проект
6	Майданчик для побутових відходів	1	проект

МАСШТАБ 1:500 в 1 см - 5 м



- Креслення марки ДПТ розроблено за матеріалами топографічного знімання, виконаного в 2020 році
- Система висот - Балтійська, система координат - 1963 року, суцільні горизонталі проведені через 1,0 м.

						ДПТ-026/20					
						Обухівська районна державна адміністрація					
Зм	Кільк	Аркуш	№ Док	Підпис	Дата	Детальний план території земельної ділянки для індивідуального садівництва в межах Трипільської сільської ради (за межами населеного пункту) Обухівського району Київської області					
ФОП	Мірвода				11.20				Стадія	Аркуш	Аркушів
ГАП	Перегон				11.20				ДПТ	5	
Розробив	Мірвода				11.20	Схема інженерних мереж, споруд і використання підземного простору			ФОП Мірвода ІВ.		